

РОССИЙСКАЯ ФЕДЕРАЦИЯ

АДМИНИСТРАЦИЯ КЛЕТНЯНСКОГО РАЙОНА БРЯНСКОЙ ОБЛАСТИ

ПОСТАНОВЛЕНИЕ

от 12.10. 2022 г. № 636  
п. Клетня

**Об установлении публичного сервитута в целях размещения линейного объекта газоснабжения**

В соответствии со ст. 23, п. 1 ст. 39.37., п. 5 ст. 39.38., ст. 39.39., п. 1 ст. 39.40, ст.ст. 39.43., 39.45., 39.46., 39.47., 39.50. Земельного кодекса Российской Федерации, рассмотрев ходатайство ООО «Газпром газификация»

**ПОСТАНОВЛЯЮ:**

1. Установить публичный сервитут в целях размещения линейного объекта системы газоснабжения местного значения «Газопровод межпоселковый д. Романовка Клетнянского района Брянской области» согласно сведениям о границах публичного сервитута в соответствии с Приложением № 1 к настоящему постановлению.

2. Лицо в отношении которого принято решение об установлении публичного сервитута (обладатель публичного сервитута): Общество с ограниченной ответственностью «Газпром газификация» (194044, Санкт-Петербург, вн. тер. г. Муниципальный округ Сампсониевское, пр-кт. Большой Сампсониевский, д. 60, литера А, помещ. 2-Н, кабинет № 1301; ИНН 7813655197; ОГРН 1217800107744).

3. Срок публичного сервитута – 10 лет.

4. Срок, в течение которого использование земельных участков, указанных в п. 1 настоящего постановления, и расположенных на них объектов недвижимого имущества в соответствии с их разрешенным использованием будет затруднено в связи с осуществлением сервитута, составляет 1 месяц со дня начала осуществления публичного сервитута его правообладателем.

5. Решение об установлении сервитута принято в соответствии с проектом планировки и проектом межевания территории, утвержденными постановлением администрации Клетнянского района № 258 от 27.04.2022 г.

6. Порядок установления зон с особыми условиями использования территорий и содержание ограничений прав на земельный участки в границах таких зон установлен Постановлением Правительства Российской Федерации от 20.11.2000 г. № 878 «Об утверждении Правил охраны газораспределительных сетей».

7. Плата за публичный сервитут рассчитывается пропорционально площади земельных участков и (или) земель в установленных зонах сервитута. Обладателю публичного сервитута внести плату за публичный сервитут в отношении земель, находящихся в муниципальной собственности, земель, государственная собственность на которые не разграничена, и не обремененных правами третьих лиц, в срок не позднее шести месяцев со дня принятия настоящего постановления единовременным платежом в размере 0,01 % среднего уровня кадастровой стоимости по Клетнянскому муниципальному району Брянской области за каждый год их использования.

8. График проведения работ при осуществлении деятельности по размещению объекта, для обеспечения которой устанавливается публичный сервитут в отношении земель и земельных участков, находящихся в муниципальной собственности и земель,



государственная собственность на которые не разграничена, не обремененных правами третьих лиц:

- приступить к осуществлению публичного сервитута со дня внесения сведений о публичном сервитуте в Единый государственный реестр недвижимости и после внесения платы за публичный сервитут в соответствии с настоящим постановлением;
- завершить работы не позднее окончания срока публичного сервитута, установленного пунктом 3 настоящего постановления.

9. Владелец публичного сервитута обязан привести земли и земельные участки, указанные в п. 1 настоящего постановления, в состояние, пригодное для их использования в соответствии с разрешенным использованием, в срок не позднее трех месяцев со дня завершения на землях и (или) земельных участках деятельности, для обеспечения которой установлен публичный сервитут.

10. Утвердить границы публичного сервитута согласно приложению № 2 к настоящему постановлению.

11. Публичный сервитут считается установленным со дня внесения сведений о нем в Единый государственный реестр недвижимости.

12. Администрации Клетнянского района в течение пяти рабочих дней со дня принятия настоящего постановления обеспечить опубликование его на официальном сайте администрации в сети интернет района <https://adm-kletnya.ru>, в информационном бюллетене «Вестник Клетнянского муниципального района Брянской области», в сборнике муниципально-правовых актов муниципального образования «Лутенское сельское поселение».

13. Контроль за исполнением настоящего постановления оставляю за собой.

Глава администрации  
Клетнянского района



А.А. Лось



Приложение № 1 к постановлению  
администрации Клетнянского района  
№ 636 от 16.10 2022 г.

**Перечень  
земель и земельных участков, в отношении которых устанавливается публичный сервитут**

1. Кадастровый квартал 32:11:0210702; описание местоположения: Российская Федерация, Брянская область, Клетнянский муниципальный район, Лутенское сельское поселение.
2. Кадастровый квартал 32:11:0210701; описание местоположения: Российская Федерация, Брянская область, Клетнянский муниципальный район, Лутенское сельское поселение.
3. Кадастровый квартал 32:11:0200111; описание местоположения: Российская Федерация, Брянская область, Клетнянский муниципальный район, Лутенское сельское поселение.
4. Кадастровый квартал 32:11:0010130; описание местоположения: Российская Федерация, Брянская область, Клетнянский муниципальный район, Лутенское сельское поселение.
5. Кадастровый квартал 32:11:0070102; описание местоположения: Российская Федерация, Брянская область, Клетнянский муниципальный район, Лутенское сельское поселение.





Приложение № 2 к постановлению администрации Клетнянского района  
КАНЦЕЛЯРИЯ № 836 от 12.10 2022 г.

## ОПИСАНИЕ МЕСТОПОЛОЖЕНИЯ ГРАНИЦ

**«Публичный сервитут для строительства и эксплуатации линейного объекта:  
«Газопровод межпоселковый д. Романовка Клетнянского района Брянской  
области»**

(наименование объекта, местоположение границ которого описано (далее - объект))

### Раздел 1

#### Сведения об объекте

№ п/п	Характеристики объекта	Описание характеристик
1	2	3
1.	Местоположение объекта	Брянская область, район Клетнянский, деревня Романовка
2.	Площадь объекта +/- величина погрешности определения площади (P +/- Дельта P)	15883 +/- 882 м <sup>2</sup>
3.	Иные характеристики объекта	-





## Раздел 2

### Сведения о местоположении границ объекта

1. Система координат МСК-36, зона 1

2. Сведения о характерных точках границ объекта

Обозначение характерных точек границ	Координаты, м		Метод определения координат характерной точки	Средняя квадратическая погрешность положения характерной точки (М <sup>2</sup> , м	Описание обозначения точки на местности (при наличии)
	X	Y			
1	2	3	4	5	6
1	508609.68	1292355.61	Аналитический метод	2.00	-
2	508619.60	1292359.56	Аналитический метод	2.00	-
3	508622.98	1292359.30	Аналитический метод	2.00	-
4	508627.40	1292356.10	Аналитический метод	2.00	-
5	508631.74	1292357.69	Аналитический метод	2.00	-
6	508621.72	1292391.38	Аналитический метод	2.00	-
7	508619.88	1292390.67	Аналитический метод	2.00	-
8	508563.35	1292540.26	Аналитический метод	2.00	-
9	508902.33	1292693.86	Аналитический метод	2.00	-
10	509334.58	1292853.00	Аналитический метод	2.00	-
11	509348.23	1292861.78	Аналитический метод	2.00	-
12	509343.59	1292867.65	Аналитический метод	2.00	-
13	509287.93	1292851.81	Аналитический метод	2.00	-
14	508896.58	1292707.73	Аналитический метод	2.00	-
15	508544.34	1292548.12	Аналитический метод	2.00	-
16	508605.90	1292385.25	Аналитический метод	2.00	-
17	508599.44	1292382.74	Аналитический метод	2.00	-
1	508609.68	1292355.61	Аналитический метод	2.00	-

3. Сведения о характерных точках части (частей) границы объекта

Обозначение характерных точек части границы	Координаты, м		Метод определения координат характерной точки	Средняя квадратическая погрешность положения характерной точки (М <sup>±</sup> , м)	Описание обозначения точки на местности (при наличии)
	X	Y			
1	2	3	4	5	6
-	-	-	-	-	-










Схема расположения границ публичного сервитута  
Масштаб: 1: 4000

Россия  
Брянская область  
Клетнянский район



Условные обозначения:

-  границы и кадастровые номера земельных участков
-  обозначение граница организационно-территориальных образований
-  проектные границы публичного сервитута и характерные точки
-  проектное местоположение инженерного сооружения



Выполнил  
кадастровый инженер  
Ильинский Я.В.