





Россия  
Брянская область  
Клетнянский район

Схема расположения границ публичного сервитута  
Масштаб: 1: 4000

Условные обозначения:

-  границы и кадастровые номера земельных участков
-  обозначение границы административно-территориальных образований
-  проектные границы публичного сервитута и характерные точки
-  проектное местоположение инженерного сооружения



Выполнил  
кадастровый инженер  
Иванова Я.В.

