

Филиал публично-правовой компании "Роскадастр" по Брянской области

полное наименование органа регистрации прав

Выписка из Единого государственного реестра недвижимости об объекте недвижимости

Сведения о характеристиках объекта недвижимости

На основании запроса от 13.03.2023, поступившего на рассмотрение 13.03.2023, сообщаем, что согласно записям Единого государственного реестра недвижимости:

Раздел 1 Лист 1

Земельный участок			
вид объекта недвижимости			

Лист № 1 раздела 1	Всего листов раздела 1: 3	Всего разделов: 4	Всего листов выписки: 28
--------------------	---------------------------	-------------------	--------------------------

13.03.2023г. № КУВИ-001/2023-61200649	
Кадастровый номер:	32:11:0410101:132
Номер кадастрового квартала:	32:11:0410101
Дата присвоения кадастрового номера:	26.10.2022

Ранее присвоенный государственный учетный номер:	данные отсутствуют
Местоположение:	Российская Федерация, Брянская область, Клетнянский муниципальный район, Мужинское сельское поселение
Площадь:	1299446 +/- 9974.41
Кадастровая стоимость, руб.:	4210205.04
Кадастровые номера расположенных в пределах земельного участка объектов недвижимости:	данные отсутствуют
Кадастровые номера объектов недвижимости, из которых образован объект недвижимости:	данные отсутствуют
Кадастровые номера образованных объектов недвижимости:	данные отсутствуют
Категория земель:	Земли сельскохозяйственного назначения
Виды разрешенного использования:	пашни
Сведения о кадастровом инженерере:	Межевой план подготовлен в результате выполнения кадастровых работ в связи с образованием многоконтурного земельного участка (4 контура) из земель, находящихся в государственной или муниципальной собственности, расположенного по адресу: Российская Федерация, Брянская область, Клетнянский муниципальный район, Мужинское сельское поселение, 12-2022, 2022-06-22
Сведения о лесах, водных объектах и об иных природных объектах, расположенных в пределах земельного участка:	данные отсутствуют
Сведения о том, что земельный участок полностью расположен в границах зоны с особыми условиями использования территории, территории объекта культурного наследия, публичного сервитута:	данные отсутствуют

 <p align="center">ДОКУМЕНТ ПОДПИСАН ЭЛЕКТРОННОЙ ПОДПИСЬЮ</p> <p align="center">Сертификат: 3094B7974B3CA8E1F07A347CFAD6FA78 Владелец: ФЕДЕРАЛЬНАЯ СЛУЖБА ГОСУДАРСТВЕННОЙ РЕГИСТРАЦИИ, КАДАСТРА И КАРТОГРАФИИ Действителен: с 17.05.2022 по 10.08.2023</p>

полное наименование должности	инициалы, фамилия
-------------------------------	-------------------

Земельный участок			
вид объекта недвижимости			
Лист № 2 раздела 1	Всего листов раздела 1: 3	Всего разделов: 4	Всего листов выписки: 28
13.03.2023г. № КУВИ-001/2023-61200649			
Кадастровый номер:		32:11:0410101:132	
Сведения о том, что земельный участок расположен в границах особой экономической зоны, территории опережающего социально-экономического развития, зоны территориального развития в Российской Федерации, игровой зоны:		данные отсутствуют	
Сведения о том, что земельный участок расположен в границах особо охраняемой природной территории, охотничьих угодий, лесничеств:		данные отсутствуют	
Сведения о результатах проведения государственного земельного надзора:		данные отсутствуют	
Сведения о расположении земельного участка в границах территории, в отношении которой утвержден проект межевания территории:		данные отсутствуют	
Условный номер земельного участка:		данные отсутствуют	
Сведения о принятии акта и (или) заключении договора, предусматривающих предоставление в соответствии с земельным законодательством исполнительным органом государственным органом власти или органом местного самоуправления, находящегося в государственной или муниципальной собственности земельного участка для строительства наемного дома социального использования или наемного дома коммерческого использования:		данные отсутствуют	
Сведения о том, что земельный участок или земельные участки образованы на основании решения об изъятии земельного участка и (или) расположенного на нем объекта недвижимости для государственных или муниципальных нужд:		данные отсутствуют	
Сведения о том, что земельный участок образован из земель или земельного участка, государственная собственность на которые не разграничена:		данные отсутствуют	
Сведения о наличии земельного спора о местоположении границ земельных участков:		данные отсутствуют	
Статус записи об объекте недвижимости:		Сведения об объекте недвижимости имеют статус "актуальные"	
Особые отметки:		Граница земельного участка состоит из 4 контуров. Учетные номера контуров и их площади: 1 - 407450.3 кв.м, 2 - 513369.06 кв.м, 3 - 173961.39 кв.м, 4 - 204665.7 кв.м. Для данного земельного участка обеспечен доступ посредством земельного участка (земельных участков) с	



ДОКУМЕНТ ПОДПИСАН
ЭЛЕКТРОННОЙ ПОДПИСЬЮ

Сертификат: 3094B7974B3CA8E1F07A347CFAD6FA78

Владелец: ФЕДЕРАЛЬНАЯ СЛУЖБА ГОСУДАРСТВЕННОЙ
РЕГИСТРАЦИИ, КАДАСТРА И КАРТОГРАФИИ
Действителен: с 17.05.2022 по 10.08.2023

полное наименование должности

инициалы, фамилия

Земельный участок			
вид объекта недвижимости			
Лист № 3 раздела 1	Всего листов раздела 1: 3	Всего разделов: 4	Всего листов выписки: 28
13.03.2023г. № КУВИ-001/2023-61200649			
Кадастровый номер:	32:11:0410101:132		
	кадастровым номером (кадастровыми номерами): 32:11:0410101:15. Сведения, необходимые для заполнения разделов: 2 - Сведения о зарегистрированных правах; 4 - Сведения о частях земельного участка, отсутствуют.		
Получатель выписки:	Лось Александр Александрович, действующий(ая) на основании документа "" АДМИНИСТРАЦИЯ КЛЕТНЯНСКОГО РАЙОНА		

полное наименование должности	 ДОКУМЕНТ ПОДПИСАН ЭЛЕКТРОННОЙ ПОДПИСЬЮ Сертификат: 3094B7974B3CA8E1F07A347CFAD6FA78 Владелец: ФЕДЕРАЛЬНАЯ СЛУЖБА ГОСУДАРСТВЕННОЙ РЕГИСТРАЦИИ, КАДАСТРА И КАРТОГРАФИИ Действителен: с 17.05.2022 по 10.08.2023	инициалы, фамилия
-------------------------------	---	-------------------

Выписка из Единого государственного реестра недвижимости об объекте недвижимости

Описание местоположения земельного участка

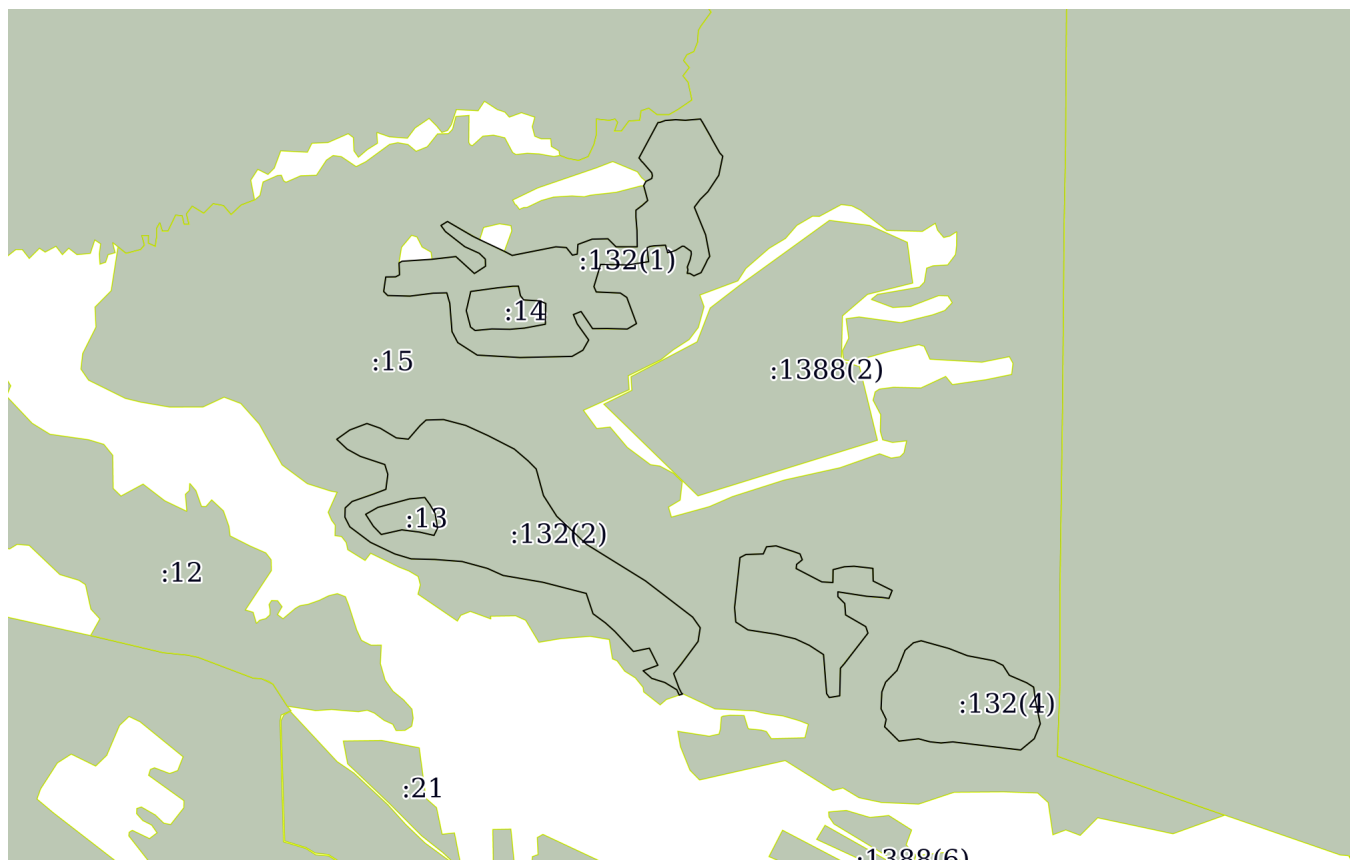
Земельный участок			
вид объекта недвижимости			

Лист № 1 раздела 3	Всего листов раздела 3: 5	Всего разделов: 4	Всего листов выписки: 28
--------------------	---------------------------	-------------------	--------------------------


13.03.2023г. № КУВИ-001/2023-61200649

Кадастровый номер: 32:11:0410101:132

План (чертеж, схема) земельного участка



Масштаб 1:30000 Условные обозначения:

	 ДОКУМЕНТ ПОДПИСАН ЭЛЕКТРОННОЙ ПОДПИСЬЮ Сертификат: 3094B7974B3CA8E1F07A347CFAD6FA78 Владелец: ФЕДЕРАЛЬНАЯ СЛУЖБА ГОСУДАРСТВЕННОЙ РЕГИСТРАЦИИ, КАДАСТРА И КАРТОГРАФИИ Действителен: с 17.05.2022 по 10.08.2023	
полное наименование должности		инициалы, фамилия

Земельный участок

вид объекта недвижимости

Лист № 2 раздела 3

Всего листов раздела 3: 5

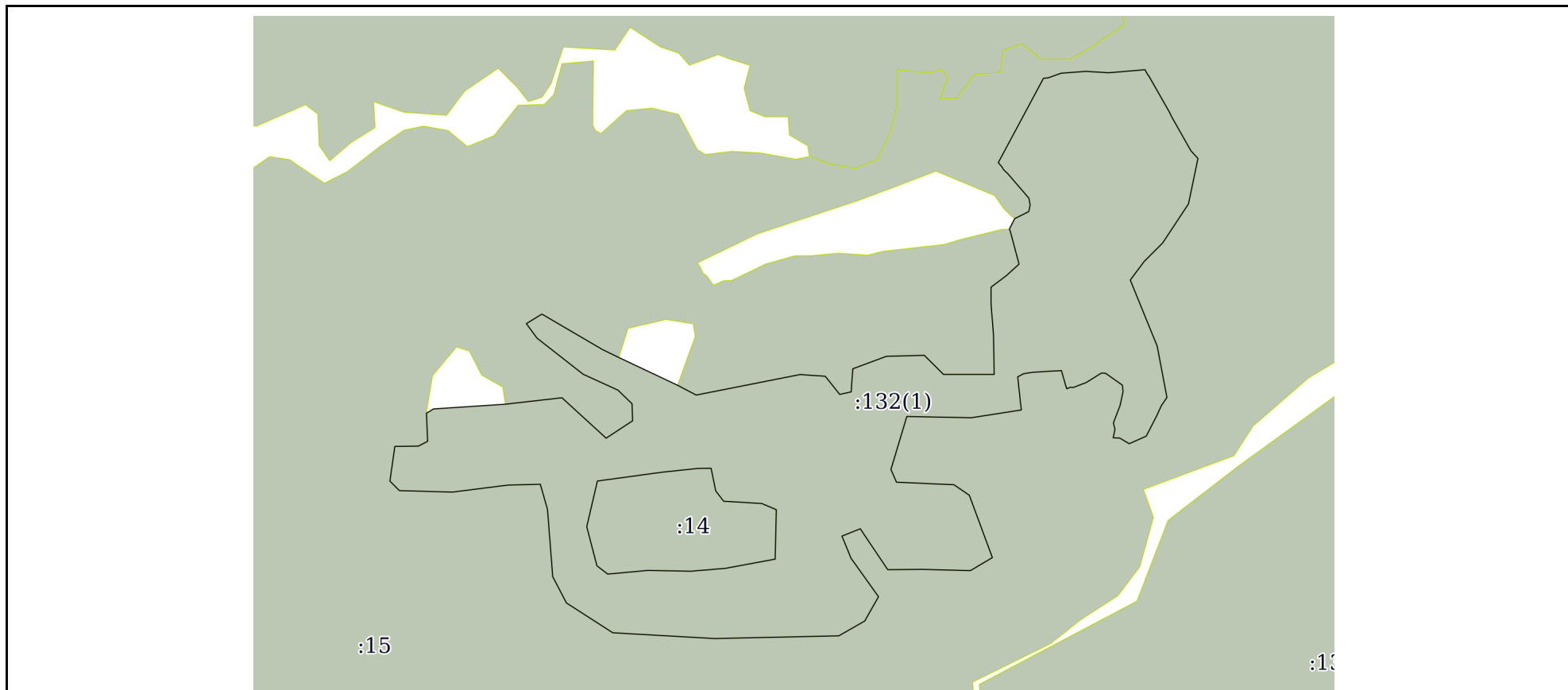
Всего разделов: 4

Всего листов выписки: 28

13.03.2023г. № КУВИ-001/2023-61200649

Кадастровый номер:

32:11:0410101:132



Масштаб 1:10000

Условные обозначения:



ДОКУМЕНТ ПОДПИСАН
ЭЛЕКТРОННОЙ ПОДПИСЬЮ

Сертификат: 3094В7974ВЗСА8Е1F07А347СFAD6FA78

Владелец: ФЕДЕРАЛЬНАЯ СЛУЖБА ГОСУДАРСТВЕННОЙ

РЕГИСТРАЦИИ, КАДАСТРА И КАРТОГРАФИИ

Действителен: с 17.05.2022 по 10.08.2023

полное наименование должности

инициалы, фамилия

Земельный участок

вид объекта недвижимости

Лист № 3 раздела 3

Всего листов раздела 3: 5

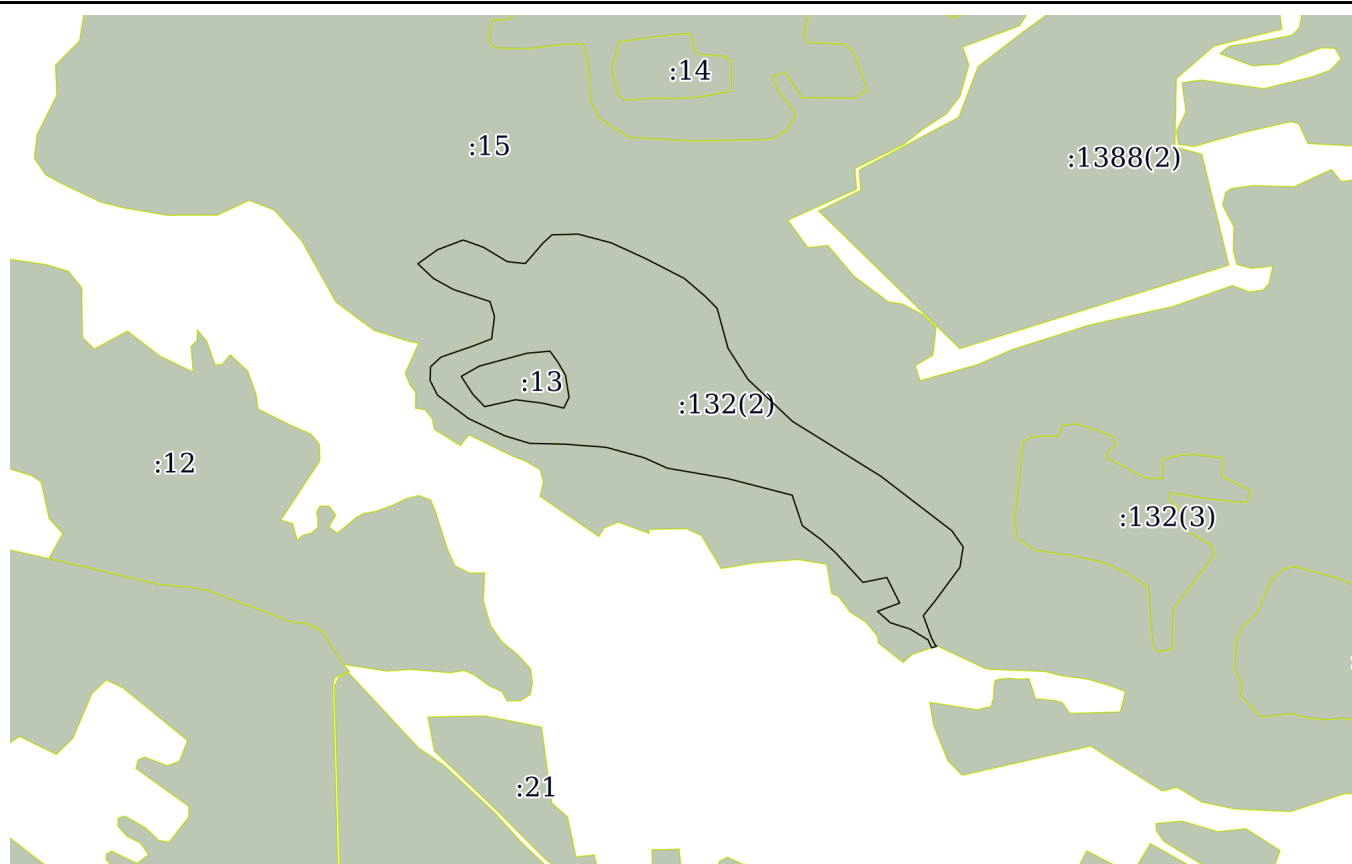
Всего разделов: 4

Всего листов выписки: 28

13.03.2023г. № КУВИ-001/2023-61200649

Кадастровый номер:

32:11:0410101:132



Масштаб 1:20000

Условные обозначения:

ДОКУМЕНТ ПОДПИСАН
ЭЛЕКТРОННОЙ ПОДПИСЬЮ

Сертификат: 3094B7974B3CA8E1F07A347CFAD6FA78

Владелец: ФЕДЕРАЛЬНАЯ СЛУЖБА ГОСУДАРСТВЕННОЙ
РЕГИСТРАЦИИ, КАДАСТРА И КАРТОГРАФИИ
Действителен: с 17.05.2022 по 10.08.2023

полное наименование должности

инициалы, фамилия

Земельный участок

вид объекта недвижимости

Лист № 4 раздела 3

Всего листов раздела 3: 5

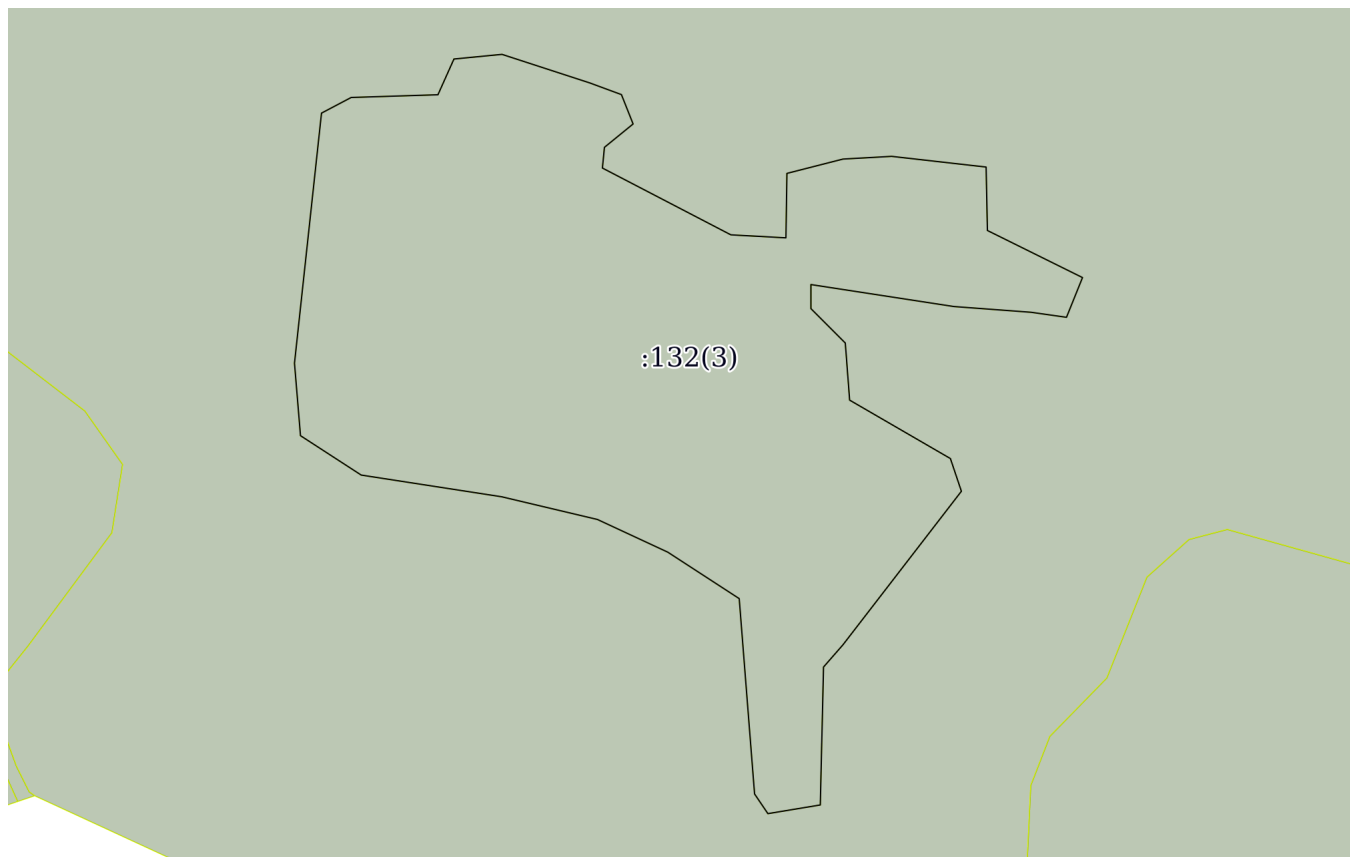
Всего разделов: 4

Всего листов выписки: 28

13.03.2023г. № КУВИ-001/2023-61200649

Кадастровый номер:

32:11:0410101:132



Масштаб 1:6000

Условные обозначения:

ДОКУМЕНТ ПОДПИСАН
ЭЛЕКТРОННОЙ ПОДПИСЬЮ

Сертификат: 3094B7974B3CA8E1F07A347CFAD6FA78

Владелец: ФЕДЕРАЛЬНАЯ СЛУЖБА ГОСУДАРСТВЕННОЙ
РЕГИСТРАЦИИ, КАДАСТРА И КАРТОГРАФИИ
Действителен: с 17.05.2022 по 10.08.2023

полное наименование должности

инициалы, фамилия

Земельный участок

вид объекта недвижимости

Лист № 5 раздела 3

Всего листов раздела 3: 5

Всего разделов: 4

Всего листов выписки: 28

13.03.2023г. № КУВИ-001/2023-61200649

Кадастровый номер:

32:11:0410101:132

:132(4)

Масштаб 1:5000

Условные обозначения:



ДОКУМЕНТ ПОДПИСАН
ЭЛЕКТРОННОЙ ПОДПИСЬЮ

Сертификат: 3094B7974B3CA8E1F07A347CFAD6FA78

Владелец: ФЕДЕРАЛЬНАЯ СЛУЖБА ГОСУДАРСТВЕННОЙ
РЕГИСТРАЦИИ, КАДАСТРА И КАРТОГРАФИИ
Действителен: с 17.05.2022 по 10.08.2023

полное наименование должности

инициалы, фамилия

Выписка из Единого государственного реестра недвижимости об объекте недвижимости

Описание местоположения земельного участка

Земельный участок			
вид объекта недвижимости			
Лист № 1 раздела 3.1	Всего листов раздела 3.1: 10	Всего разделов: 4	Всего листов выписки: 28
13.03.2023г. № КУВИ-001/2023-61200649			
Кадастровый номер:		32:11:0410101:132	

Описание местоположения границ земельного участка							
№ п/п	Номер точки		Дирекционный угол	Горизонтальное проложение, м	Описание закрепления на местности	Кадастровые номера смежных участков	Сведения об адресах правообладателей смежных земельных участков
	начальная	конечная					
1	2	3	4	5	6	7	8
1	1.1.1	1.1.2	48°12.4'	45.39	данные отсутствуют	32:11:0410101:15	данные отсутствуют
2	1.1.2	1.1.3	75°22.8'	31.89	данные отсутствуют	32:11:0410101:15	данные отсутствуют
3	1.1.3	1.1.4	105°32.9'	116.13	данные отсутствуют	32:11:0410101:15	данные отсутствуют
4	1.1.4	1.1.5	111°21.8'	79.52	данные отсутствуют	32:11:0410101:15	данные отсутствуют
5	1.1.5	1.1.6	100°48.6'	108.72	данные отсутствуют	32:11:0410101:15	данные отсутствуют
6	1.1.6	1.1.7	116°44.2'	40.57	данные отсутствуют	32:11:0410101:15	данные отсутствуют
7	1.1.7	1.1.8	147°23.6'	47.77	данные отсутствуют	32:11:0410101:15	данные отсутствуют
8	1.1.8	1.1.9	113°16.9'	75.37	данные отсутствуют	32:11:0410101:15	данные отсутствуют
9	1.1.9	1.1.10	121°53.8'	33.5	данные отсутствуют	32:11:0410101:15	данные отсутствуют
10	1.1.10	1.1.11	172°9.9'	60.74	данные отсутствуют	32:11:0410101:15	данные отсутствуют
11	1.1.11	1.1.12	168°8.8'	89.48	данные отсутствуют	32:11:0410101:15	данные отсутствуют
12	1.1.12	1.1.13	202°1.8'	64.65	данные отсутствуют	32:11:0410101:15	данные отсутствуют
13	1.1.13	1.1.14	230°21.0'	70.91	данные отсутствуют	32:11:0410101:15	данные отсутствуют
14	1.1.14	1.1.15	276°48.6'	274.94	данные отсутствуют	32:11:0410101:15	данные отсутствуют
15	1.1.15	1.1.16	264°46.8'	47.16	данные отсутствуют	32:11:0410101:15	данные отсутствуют
16	1.1.16	1.1.17	275°49.7'	44.9	данные отсутствуют	32:11:0410101:15	данные отсутствуют
17	1.1.17	1.1.18	284°46.8'	47.86	данные отсутствуют	32:11:0410101:15	данные отсутствуют
18	1.1.18	1.1.19	263°10.0'	78.91	данные отсутствуют	32:11:0410101:15	данные отсутствуют
19	1.1.19	1.1.20	314°51.7'	81.77	данные отсутствуют	32:11:0410101:15	данные отсутствуют
20	1.1.20	1.1.21	12°9.3'	30.44	данные отсутствуют	32:11:0410101:15	данные отсутствуют
21	1.1.21	1.1.22	334°1.0'	47.16	данные отсутствуют	32:11:0410101:15	данные отсутствуют
22	1.1.22	1.1.23	2°42.3'	68.23	данные отсутствуют	32:11:0410101:15	данные отсутствуют



ДОКУМЕНТ ПОДПИСАН
ЭЛЕКТРОННОЙ ПОДПИСЬЮ

Сертификат: 3094В7974ВЗСА8Е1F07А347CFAD6FA78

Владелец: ФЕДЕРАЛЬНАЯ СЛУЖБА ГОСУДАРСТВЕННОЙ

РЕГИСТРАЦИИ, КАДАСТРА И КАРТОГРАФИИ

Действителен: с 17.05.2022 по 10.08.2023

полное наименование должности

инициалы, фамилия

Земельный участок

вид объекта недвижимости

Лист № 2 раздела 3.1

Всего листов раздела 3.1: 10

Всего разделов: 4

Всего листов выписки: 28

13.03.2023г. № КУВИ-001/2023-61200649

Кадастровый номер:

32:11:0410101:132

1	2	3	4	5	6	7	8
23	1.1.23	1.1.24	21°12.2'	42.3	данные отсутствуют	32:11:0410101:15	данные отсутствуют
24	1.1.24	1.1.25	44°20.0'	65.64	данные отсутствуют	32:11:0410101:15	данные отсутствуют
25	1.1.25	1.1.1	21°40.3'	87.19	данные отсутствуют	32:11:0410101:15	данные отсутствуют
26	2.1.1	2.1.2	62°13.7'	26.98	данные отсутствуют	32:11:0410101:15	данные отсутствуют
27	2.1.2	2.1.3	88°12.1'	69.8	данные отсутствуют	32:11:0410101:15	данные отсутствуют
28	2.1.3	2.1.4	24°9.7'	31.47	данные отсутствуют	32:11:0410101:15	данные отсутствуют
29	2.1.4	2.1.5	84°27.4'	38.82	данные отсутствуют	32:11:0410101:15	данные отсутствуют
30	2.1.5	2.1.6	108°0.6'	74.2	данные отсутствуют	32:11:0410101:15	данные отсутствуют
31	2.1.6	2.1.7	110°14.8'	14.91	данные отсутствуют	32:11:0410101:15	данные отсутствуют
32	2.1.7	2.1.8	110°11.7'	12.25	данные отсутствуют	32:11:0410101:15	данные отсутствуют
33	2.1.8	2.1.9	158°18.7'	25.41	данные отсутствуют	32:11:0410101:15	данные отсутствуют
34	2.1.9	2.1.10	230°50.5'	29.74	данные отсутствуют	32:11:0410101:15	данные отсутствуют
35	2.1.10	2.1.11	185°31.8'	16.71	данные отсутствуют	32:11:0410101:15	данные отсутствуют
36	2.1.11	2.1.12	117°27.4'	116.4	данные отсутствуют	32:11:0410101:15	данные отсутствуют
37	2.1.12	2.1.13	93°7.0'	44.34	данные отсутствуют	32:11:0410101:15	данные отсутствуют
38	2.1.13	2.1.14	0°53.8'	51.79	данные отсутствуют	32:11:0410101:15	данные отсутствуют
39	2.1.14	2.1.15	75°40.8'	46.54	данные отсутствуют	32:11:0410101:15	данные отсутствуют
40	2.1.15	2.1.16	86°48.8'	39.21	данные отсутствуют	32:11:0410101:15	данные отсутствуют
41	2.1.16	2.1.17	96°27.2'	76.42	данные отсутствуют	32:11:0410101:15	данные отсутствуют
42	2.1.17	2.1.18	178°47.9'	50.99	данные отсутствуют	32:11:0410101:15	данные отсутствуют
43	2.1.18	2.1.19	116°19.3'	85.32	данные отсутствуют	32:11:0410101:15	данные отсутствуют
44	2.1.19	2.1.20	201°58.1'	34.43	данные отсутствуют	32:11:0410101:15	данные отсутствуют
45	2.1.20	2.1.21	278°3.9'	28.72	данные отсутствуют	32:11:0410101:15	данные отсутствуют
46	2.1.21	2.1.22	274°14.9'	62.23	данные отсутствуют	32:11:0410101:15	данные отсутствуют
47	2.1.22	2.1.23	278°43.7'	116.38	данные отсутствуют	32:11:0410101:15	данные отсутствуют
48	2.1.23	2.1.24	180°0.0'	19.32	данные отсутствуют	32:11:0410101:15	данные отсутствуют
49	2.1.24	2.1.25	135°0.0'	39.09	данные отсутствуют	32:11:0410101:15	данные отсутствуют
50	2.1.25	2.1.26	175°39.0'	46.01	данные отсутствуют	32:11:0410101:15	данные отсутствуют
51	2.1.26	2.1.27	120°5.3'	93.65	данные отсутствуют	32:11:0410101:15	данные отсутствуют



ДОКУМЕНТ ПОДПИСАН
ЭЛЕКТРОННОЙ ПОДПИСЬЮ

Сертификат: 3094B7974B3CA8E1F07A347CFAD6FA78

Владелец: ФЕДЕРАЛЬНАЯ СЛУЖБА ГОСУДАРСТВЕННОЙ

РЕГИСТРАЦИИ, КАДАСТРА И КАРТОГРАФИИ

Действителен: с 17.05.2022 по 10.08.2023

полное наименование должности

инициалы, фамилия

Земельный участок
вид объекта недвижимости

Лист № 3 раздела 3.1

Всего листов раздела 3.1: 10

Всего разделов: 4

Всего листов выписки: 28

13.03.2023г. № КУВИ-001/2023-61200649

Кадастровый номер:

32:11:0410101:132

1	2	3	4	5	6	7	8
52	2.1.27	2.1.28	161°23.7'	27.74	данные отсутствуют	32:11:0410101:15	данные отсутствуют
53	2.1.28	2.1.29	217°40.1'	155.88	данные отсутствуют	32:11:0410101:15	данные отсутствуют
54	2.1.29	2.1.30	221°11.2'	23.71	данные отсутствуют	32:11:0410101:15	данные отсутствуют
55	2.1.30	2.1.31	181°21.2'	110.88	данные отсутствуют	32:11:0410101:15	данные отсутствуют
56	2.1.31	2.1.32	260°36.4'	42.7	данные отсутствуют	32:11:0410101:15	данные отсутствуют
57	2.1.32	2.1.33	325°52.2'	19.12	данные отсутствуют	32:11:0410101:15	данные отсутствуют
58	2.1.33	2.1.34	355°30.3'	157.44	данные отсутствуют	32:11:0410101:15	данные отсутствуют
59	2.1.34	2.1.35	303°0.6'	68.49	данные отсутствуют	32:11:0410101:15	данные отсутствуют
60	2.1.35	2.1.36	294°54.4'	62.4	данные отсутствуют	32:11:0410101:15	данные отсутствуют
61	2.1.36	2.1.37	283°19.5'	79.14	данные отсутствуют	32:11:0410101:15	данные отсутствуют
62	2.1.37	2.1.38	278°46.6'	114.3	данные отсутствуют	32:11:0410101:15	данные отсутствуют
63	2.1.38	2.1.39	302°57.5'	58.2	данные отсутствуют	32:11:0410101:15	данные отсутствуют
64	2.1.39	2.1.40	355°15.5'	58.42	данные отсутствуют	32:11:0410101:15	данные отсутствуют
65	2.1.40	2.1.1	6°10.3'	202.13	данные отсутствуют	32:11:0410101:15	данные отсутствуют
66	3.1.1	3.1.2	69°19.5'	73.7	данные отсутствуют	32:11:0410101:15	данные отсутствуют
67	3.1.2	3.1.3	109°32.8'	56.94	данные отсутствуют	32:11:0410101:15	данные отсутствуют
68	3.1.3	3.1.4	121°1.7'	75.47	данные отсутствуют	32:11:0410101:15	данные отсутствуют
69	3.1.4	3.1.5	95°52.7'	48.42	данные отсутствуют	32:11:0410101:15	данные отсутствуют
70	3.1.5	3.1.6	40°53.9'	71.69	данные отсутствуют	32:11:0410101:15	данные отсутствуют
71	3.1.6	3.1.7	47°7.6'	33.33	данные отсутствуют	32:11:0410101:15	данные отсутствуют
72	3.1.7	3.1.8	88°25.1'	61.25	данные отсутствуют	32:11:0410101:15	данные отсутствуют
73	3.1.8	3.1.9	88°23.7'	8.92	данные отсутствуют	32:11:0410101:15	данные отсутствуют
74	3.1.9	3.1.10	104°48.2'	91.86	данные отсутствуют	32:11:0410101:15	данные отсутствуют
75	3.1.10	3.1.11	114°30.0'	99.3	данные отсутствуют	32:11:0410101:15	данные отсутствуют
76	3.1.11	3.1.12	117°8.0'	118.56	данные отсутствуют	32:11:0410101:15	данные отсутствуют
77	3.1.12	3.1.13	130°32.4'	73.2	данные отсутствуют	32:11:0410101:15	данные отсутствуют
78	3.1.13	3.1.14	135°14.8'	45.98	данные отсутствуют	32:11:0410101:15	данные отсутствуют
79	3.1.14	3.1.15	164°40.9'	110.71	данные отсутствуют	32:11:0410101:15	данные отсутствуют
80	3.1.15	3.1.16	147°22.9'	99.06	данные отсутствуют	32:11:0410101:15	данные отсутствуют



ДОКУМЕНТ ПОДПИСАН
ЭЛЕКТРОННОЙ ПОДПИСЬЮ

Сертификат: 3094В7974ВЗСА8Е1F07А347CFAD6FA78

Владелец: ФЕДЕРАЛЬНАЯ СЛУЖБА ГОСУДАРСТВЕННОЙ

РЕГИСТРАЦИИ, КАДАСТРА И КАРТОГРАФИИ

Действителен: с 17.05.2022 по 10.08.2023

полное наименование должности

инициалы, фамилия

Земельный участок
вид объекта недвижимости

Лист № 4 раздела 3.1

Всего листов раздела 3.1: 10

Всего разделов: 4

Всего листов выписки: 28

13.03.2023г. № КУВИ-001/2023-61200649

Кадастровый номер:

32:11:0410101:132

1	2	3	4	5	6	7	8
81	3.1.16	3.1.17	133°16.7'	164.38	данные отсутствуют	32:11:0410101:15	данные отсутствуют
82	3.1.17	3.1.18	121°48.4'	278.45	данные отсутствуют	32:11:0410101:15	данные отсутствуют
83	3.1.18	3.1.19	127°29.8'	239.78	данные отсутствуют	32:11:0410101:15	данные отсутствуют
84	3.1.19	3.1.20	144°46.6'	52.55	данные отсутствуют	32:11:0410101:15	данные отсутствуют
85	3.1.20	3.1.21	188°52.6'	55.67	данные отсутствуют	32:11:0410101:15	данные отсутствуют
86	3.1.21	3.1.22	216°32.5'	113.55	данные отсутствуют	32:11:0410101:15	данные отсутствуют
87	3.1.22	3.1.23	218°45.2'	48.87	данные отсутствуют	32:11:0410101:15	данные отсутствуют
88	3.1.23	3.1.24	159°48.8'	62.07	данные отсутствуют	32:11:0410101:15	данные отсутствуют
89	3.1.24	3.1.25	153°24.8'	22.99	данные отсутствуют	32:11:0410101:15	данные отсутствуют
90	3.1.25	3.1.26	125°48.5'	5.4	данные отсутствуют	32:11:0410101:15	данные отсутствуют
91	3.1.26	3.1.27	251°29.4'	14.46	данные отсутствуют	32:11:0410101:15	данные отсутствуют
92	3.1.27	3.1.28	335°41.5'	23.51	данные отсутствуют	32:11:0410101:15	данные отсутствуют
93	3.1.28	3.1.29	301°15.5'	56.74	данные отсутствуют	32:11:0410101:15	данные отсутствуют
94	3.1.29	3.1.30	287°10.7'	39.65	данные отсутствуют	32:11:0410101:15	данные отсутствуют
95	3.1.30	3.1.31	301°33.7'	1.64	данные отсутствуют	32:11:0410101:15	данные отсутствуют
96	3.1.31	3.1.32	285°47.8'	13.19	данные отсутствуют	32:11:0410101:15	данные отсутствуют
97	3.1.32	3.1.33	311°25.2'	46.77	данные отсутствуют	32:11:0410101:15	данные отсутствуют
98	3.1.33	3.1.34	69°35.6'	4.04	данные отсутствуют	32:11:0410101:15	данные отсутствуют
99	3.1.34	3.1.35	68°57.7'	0.28	данные отсутствуют	32:11:0410101:15	данные отсутствуют
100	3.1.35	3.1.36	69°32.6'	59.05	данные отсутствуют	32:11:0410101:15	данные отсутствуют
101	3.1.36	3.1.37	333°26.3'	76.57	данные отсутствуют	32:11:0410101:15	данные отсутствуют
102	3.1.37	3.1.38	258°23.4'	65.44	данные отсутствуют	32:11:0410101:15	данные отсутствуют
103	3.1.38	3.1.39	317°15.5'	109.99	данные отсутствуют	32:11:0410101:15	данные отсутствуют
104	3.1.39	3.1.40	312°5.7'	51.21	данные отсутствуют	32:11:0410101:15	данные отсутствуют
105	3.1.40	3.1.41	306°24.1'	61.77	данные отсутствуют	32:11:0410101:15	данные отсутствуют
106	3.1.41	3.1.42	341°32.6'	86.24	данные отсутствуют	32:11:0410101:15	данные отсутствуют
107	3.1.42	3.1.43	284°26.6'	179.54	данные отсутствуют	32:11:0410101:15	данные отсутствуют
108	3.1.43	3.1.44	279°43.9'	162.91	данные отсутствуют	32:11:0410101:15	данные отсутствуют
109	3.1.44	3.1.45	294°11.1'	69.13	данные отсутствуют	32:11:0410101:15	данные отсутствуют



ДОКУМЕНТ ПОДПИСАН
ЭЛЕКТРОННОЙ ПОДПИСЬЮ

Сертификат: 3094В7974В3СА8Е1F07А347СFAD6FA78

Владелец: ФЕДЕРАЛЬНАЯ СЛУЖБА ГОСУДАРСТВЕННОЙ

РЕГИСТРАЦИИ, КАДАСТРА И КАРТОГРАФИИ

Действителен: с 17.05.2022 по 10.08.2023

полное наименование должности

инициалы, фамилия

Земельный участок

вид объекта недвижимости

Лист № 5 раздела 3.1

Всего листов раздела 3.1: 10

Всего разделов: 4

Всего листов выписки: 28

13.03.2023г. № КУВИ-001/2023-61200649

Кадастровый номер:

32:11:0410101:132

1	2	3	4	5	6	7	8
110	3.1.45	3.1.46	285°14.6`	105.54	данные отсутствуют	32:11:0410101:15	данные отсутствуют
111	3.1.46	3.1.47	274°16.7`	109.79	данные отсутствуют	32:11:0410101:15	данные отсутствуют
112	3.1.47	3.1.48	271°26.9`	95.28	данные отсутствуют	32:11:0410101:15	данные отсутствуют
113	3.1.48	3.1.49	286°48.1`	69.23	данные отсутствуют	32:11:0410101:15	данные отсутствуют
114	3.1.49	3.1.50	295°30.1`	107.91	данные отсутствуют	32:11:0410101:15	данные отсутствуют
115	3.1.50	3.1.51	306°57.5`	104.08	данные отсутствуют	32:11:0410101:15	данные отсутствуют
116	3.1.51	3.1.52	333°7.0`	43.32	данные отсутствуют	32:11:0410101:15	данные отсутствуют
117	3.1.52	3.1.53	1°38.6`	37.32	данные отсутствуют	32:11:0410101:15	данные отсутствуют
118	3.1.53	3.1.54	47°9.0`	38.07	данные отсутствуют	32:11:0410101:15	данные отсутствуют
119	3.1.54	3.1.55	70°55.3`	90.28	данные отсутствуют	32:11:0410101:15	данные отсутствуют
120	3.1.55	3.1.56	69°2.5`	54.01	данные отсутствуют	32:11:0410101:15	данные отсутствуют
121	3.1.56	3.1.57	7°20.6`	60.87	данные отсутствуют	32:11:0410101:15	данные отсутствуют
122	3.1.57	3.1.58	342°59.0`	41.25	данные отсутствуют	32:11:0410101:15	данные отсутствуют
123	3.1.58	3.1.59	288°23.3`	103.76	данные отсутствуют	32:11:0410101:15	данные отсутствуют
124	3.1.59	3.1.60	298°47.8`	60.16	данные отсутствуют	32:11:0410101:15	данные отсутствуют
125	3.1.60	3.1.61	313°12.7`	58.0	данные отсутствуют	32:11:0410101:15	данные отсутствуют
126	3.1.61	3.1.1	54°27.9`	64.63	данные отсутствуют	32:11:0410101:15	данные отсутствуют
127	3.2.62	3.2.63	240°23.6`	56.47	данные отсутствуют	32:11:0410101:13	данные отсутствуют
128	3.2.63	3.2.64	147°2.6`	57.24	данные отсутствуют	32:11:0410101:13	данные отсутствуют
129	3.2.64	3.2.65	136°11.8`	45.72	данные отсутствуют	32:11:0410101:13	данные отсутствуют
130	3.2.65	3.2.66	77°22.5`	84.69	данные отсутствуют	32:11:0410101:13	данные отсутствуют
131	3.2.66	3.2.67	97°12.1`	72.74	данные отсутствуют	32:11:0410101:13	данные отсутствуют
132	3.2.67	3.2.68	102°57.5`	58.64	данные отсутствуют	32:11:0410101:13	данные отсутствуют
133	3.2.68	3.2.69	26°22.4`	31.94	данные отсутствуют	32:11:0410101:13	данные отсутствуют
134	3.2.69	3.2.70	350°47.9`	60.16	данные отсутствуют	32:11:0410101:13	данные отсутствуют
135	3.2.70	3.2.71	329°49.0`	40.04	данные отсутствуют	32:11:0410101:13	данные отсутствуют
136	3.2.71	3.2.72	324°13.4`	36.71	данные отсутствуют	32:11:0410101:13	данные отсутствуют
137	3.2.72	3.2.73	264°47.2`	61.97	данные отсутствуют	32:11:0410101:13	данные отсутствуют
138	3.2.73	3.2.62	254°58.2`	131.42	данные отсутствуют	32:11:0410101:13	данные отсутствуют



ДОКУМЕНТ ПОДПИСАН
ЭЛЕКТРОННОЙ ПОДПИСЬЮ

Сертификат: 3094B7974B3CA8E1F07A347CFAD6FA78

Владелец: ФЕДЕРАЛЬНАЯ СЛУЖБА ГОСУДАРСТВЕННОЙ

РЕГИСТРАЦИИ, КАДАСТРА И КАРТОГРАФИИ

Действителен: с 17.05.2022 по 10.08.2023

полное наименование должности

инициалы, фамилия

Земельный участок
вид объекта недвижимости

Лист № 6 раздела 3.1

Всего листов раздела 3.1: 10

Всего разделов: 4

Всего листов выписки: 28

13.03.2023г. № КУВИ-001/2023-61200649

Кадастровый номер:

32:11:0410101:132

1	2	3	4	5	6	7	8
139	4.1.1	4.1.2	120°20.3`	118.45	данные отсутствуют	32:11:0410101:15	данные отсутствуют
140	4.1.2	4.1.3	115°54.4`	30.74	данные отсутствуют	32:11:0410101:15	данные отсутствуют
141	4.1.3	4.1.4	115°17.0`	109.3	данные отсутствуют	32:11:0410101:15	данные отсутствуют
142	4.1.4	4.1.5	117°47.6`	35.66	данные отсутствуют	32:11:0410101:15	данные отсутствуют
143	4.1.5	4.1.6	78°50.3`	178.85	данные отсутствуют	32:11:0410101:15	данные отсутствуют
144	4.1.6	4.1.7	93°59.5`	42.51	данные отсутствуют	32:11:0410101:15	данные отсутствуют
145	4.1.7	4.1.8	141°24.1`	39.13	данные отсутствуют	32:11:0410101:15	данные отсутствуют
146	4.1.8	4.1.9	77°28.9`	19.79	данные отсутствуют	32:11:0410101:15	данные отсутствуют
147	4.1.9	4.1.10	3°56.4`	39.0	данные отсутствуют	32:11:0410101:15	данные отсутствуют
148	4.1.10	4.1.11	69°39.6`	60.96	данные отсутствуют	32:11:0410101:15	данные отсутствуют
149	4.1.11	4.1.12	88°40.0`	63.6	данные отсутствуют	32:11:0410101:15	данные отсутствуют
150	4.1.12	4.1.13	134°46.2`	45.72	данные отсутствуют	32:11:0410101:15	данные отсутствуют
151	4.1.13	4.1.14	90°0.0`	85.33	данные отсутствуют	32:11:0410101:15	данные отсутствуют
152	4.1.14	4.1.15	359°7.6`	66.26	данные отсутствуют	32:11:0410101:15	данные отсутствуют
153	4.1.15	4.1.16	355°26.1`	53.4	данные отсутствуют	32:11:0410101:15	данные отсутствуют
154	4.1.16	4.1.17	0°0.0`	27.67	данные отсутствуют	32:11:0410101:15	данные отсутствуют
155	4.1.17	4.1.18	52°54.7`	32.62	данные отсутствуют	32:11:0410101:15	данные отсутствуют
156	4.1.18	4.1.19	47°52.0`	28.69	данные отсутствуют	32:11:0410101:15	данные отсутствуют
157	4.1.19	4.1.20	345°4.2`	58.45	данные отсутствуют	32:11:0410101:15	данные отсутствуют
158	4.1.20	4.1.21	331°45.2`	2.89	данные отсутствуют	32:11:0410101:15	данные отсутствуют
159	4.1.21	4.1.22	27°16.9`	20.01	данные отсутствуют	32:11:0410101:15	данные отсутствуют
160	4.1.22	4.1.23	63°25.5`	26.42	данные отсутствуют	32:11:0410101:15	данные отсутствуют
161	4.1.23	4.1.24	12°6.5`	11.54	данные отсутствуют	32:11:0410101:15	данные отсутствуют
162	4.1.24	4.1.25	348°42.5`	11.7	данные отсутствуют	32:11:0410101:15	данные отсутствуют
163	4.1.25	4.1.26	319°13.9`	54.35	данные отсутствуют	32:11:0410101:15	данные отсутствуют
164	4.1.26	4.1.27	313°3.6`	9.61	данные отсутствуют	32:11:0410101:15	данные отсутствуют
165	4.1.27	4.1.28	329°39.4`	5.7	данные отсутствуют	32:11:0410101:15	данные отсутствуют
166	4.1.28	4.1.29	319°17.2`	9.46	данные отсутствуют	32:11:0410101:15	данные отсутствуют
167	4.1.29	4.1.30	28°12.1`	161.48	данные отсутствуют	32:11:0410101:15	данные отсутствуют



ДОКУМЕНТ ПОДПИСАН
ЭЛЕКТРОННОЙ ПОДПИСЬЮ

Сертификат: 3094В7974ВЗСА8Е1F07А347CFAD6FA78

Владелец: ФЕДЕРАЛЬНАЯ СЛУЖБА ГОСУДАРСТВЕННОЙ

РЕГИСТРАЦИИ, КАДАСТРА И КАРТОГРАФИИ

Действителен: с 17.05.2022 по 10.08.2023

полное наименование должности

инициалы, фамилия

Земельный участок

вид объекта недвижимости

Лист № 7 раздела 3.1

Всего листов раздела 3.1: 10

Всего разделов: 4

Всего листов выписки: 28

13.03.2023г. № КУВИ-001/2023-61200649

Кадастровый номер:

32:11:0410101:132

1	2	3	4	5	6	7	8
168	4.1.30	4.1.31	85°9.9`	7.95	данные отсутствуют	32:11:0410101:15	данные отсутствуют
169	4.1.31	4.1.32	70°12.4`	23.06	данные отсутствуют	32:11:0410101:15	данные отсутствуют
170	4.1.32	4.1.33	85°36.4`	41.63	данные отсутствуют	32:11:0410101:15	данные отсутствуют
171	4.1.33	4.1.34	93°26.2`	39.38	данные отсутствуют	32:11:0410101:15	данные отсутствуют
172	4.1.34	4.1.35	85°10.4`	60.97	данные отсутствуют	32:11:0410101:15	данные отсутствуют
173	4.1.35	4.1.36	150°25.9`	11.27	данные отсутствуют	32:11:0410101:15	данные отсутствуют
174	4.1.36	4.1.37	116°17.7`	0.95	данные отсутствуют	32:11:0410101:15	данные отсутствуют
175	4.1.37	4.1.38	150°21.2`	43.77	данные отсутствуют	32:11:0410101:15	данные отсутствуют
176	4.1.38	4.1.39	150°22.8`	27.27	данные отсутствуют	32:11:0410101:15	данные отсутствуют
177	4.1.39	4.1.40	154°22.1`	8.78	данные отсутствуют	32:11:0410101:15	данные отсутствуют
178	4.1.40	4.1.41	150°25.4`	65.3	данные отсутствуют	32:11:0410101:15	данные отсутствуют
179	4.1.41	4.1.42	137°36.1`	17.6	данные отсутствуют	32:11:0410101:15	данные отсутствуют
180	4.1.42	4.1.43	191°46.1`	78.3	данные отсутствуют	32:11:0410101:15	данные отсутствуют
181	4.1.43	4.1.44	213°28.4`	79.12	данные отсутствуют	32:11:0410101:15	данные отсутствуют
182	4.1.44	4.1.45	224°59.5`	43.92	данные отсутствуют	32:11:0410101:15	данные отсутствуют
183	4.1.45	4.1.46	216°52.9`	39.21	данные отсутствуют	32:11:0410101:15	данные отсутствуют
184	4.1.46	4.1.47	157°49.9`	120.27	данные отсутствуют	32:11:0410101:15	данные отсутствуют
185	4.1.47	4.1.48	169°13.1`	78.79	данные отсутствуют	32:11:0410101:15	данные отсутствуют
186	4.1.48	4.1.49	169°10.4`	4.42	данные отсутствуют	32:11:0410101:15	данные отсутствуют
187	4.1.49	4.1.50	169°19.4`	4.97	данные отсутствуют	32:11:0410101:15	данные отсутствуют
188	4.1.50	4.1.51	214°3.7`	17.1	данные отсутствуют	32:11:0410101:15	данные отсутствуют
189	4.1.51	4.1.52	204°26.5`	17.62	данные отсутствуют	32:11:0410101:15	данные отсутствуют
190	4.1.52	4.1.53	207°15.1`	39.53	данные отсутствуют	32:11:0410101:15	данные отсутствуют
191	4.1.53	4.1.54	246°3.0`	31.46	данные отсутствуют	32:11:0410101:15	данные отсутствуют
192	4.1.54	4.1.55	300°59.1`	18.51	данные отсутствуют	32:11:0410101:15	данные отсутствуют
193	4.1.55	4.1.56	272°43.1`	11.17	данные отсутствуют	32:11:0410101:15	данные отсутствуют
194	4.1.56	4.1.57	12°7.2`	14.43	данные отсутствуют	32:11:0410101:15	данные отсутствуют
195	4.1.57	4.1.58	346°39.3`	11.26	данные отсутствуют	32:11:0410101:15	данные отсутствуют
196	4.1.58	4.1.59	20°49.6`	31.84	данные отсутствуют	32:11:0410101:15	данные отсутствуют



ДОКУМЕНТ ПОДПИСАН
ЭЛЕКТРОННОЙ ПОДПИСЬЮ

Сертификат: 3094В7974ВЗСА8Е1F07А347СFAD6FA78

Владелец: ФЕДЕРАЛЬНАЯ СЛУЖБА ГОСУДАРСТВЕННОЙ

РЕГИСТРАЦИИ, КАДАСТРА И КАРТОГРАФИИ

Действителен: с 17.05.2022 по 10.08.2023

полное наименование должности

инициалы, фамилия

Земельный участок

вид объекта недвижимости

Лист № 8 раздела 3.1

Всего листов раздела 3.1: 10

Всего разделов: 4

Всего листов выписки: 28

13.03.2023г. № КУВИ-001/2023-61200649

Кадастровый номер:

32:11:0410101:132

1	2	3	4	5	6	7	8
197	4.1.59	4.1.60	12°6.7'	23.4	данные отсутствуют	32:11:0410101:15	данные отсутствуют
198	4.1.60	4.1.61	354°15.5'	11.1	данные отсутствуют	32:11:0410101:15	данные отсутствуют
199	4.1.61	4.1.62	305°13.1'	34.84	данные отсутствуют	32:11:0410101:15	данные отсутствуют
200	4.1.62	4.1.63	272°44.3'	6.91	данные отсутствуют	32:11:0410101:15	данные отсутствуют
201	4.1.63	4.1.64	237°59.6'	30.13	данные отсутствуют	32:11:0410101:15	данные отсутствуют
202	4.1.64	4.1.65	249°9.8'	23.92	данные отсутствуют	32:11:0410101:15	данные отсутствуют
203	4.1.65	4.1.66	275°9.2'	5.01	данные отсутствуют	32:11:0410101:15	данные отсутствуют
204	4.1.66	4.1.67	244°59.6'	6.25	данные отсутствуют	32:11:0410101:15	данные отсутствуют
205	4.1.67	4.1.68	348°33.2'	3.28	данные отсутствуют	32:11:0410101:15	данные отсутствуют
206	4.1.68	4.1.69	275°34.3'	0.41	данные отсутствуют	32:11:0410101:15	данные отсутствуют
207	4.1.69	4.1.70	344°5.1'	28.63	данные отсутствуют	32:11:0410101:15	данные отсутствуют
208	4.1.70	4.1.71	266°44.4'	47.13	данные отсутствуют	32:11:0410101:15	данные отсутствуют
209	4.1.71	4.1.72	261°22.9'	16.62	данные отсутствуют	32:11:0410101:15	данные отсутствуют
210	4.1.72	4.1.73	242°26.8'	11.67	данные отсутствуют	32:11:0410101:15	данные отсутствуют
211	4.1.73	4.1.74	173°43.3'	56.15	данные отсутствуют	32:11:0410101:15	данные отсутствуют
212	4.1.74	4.1.75	261°9.4'	85.54	данные отсутствуют	32:11:0410101:15	данные отсутствуют
213	4.1.75	4.1.76	271°8.0'	108.69	данные отсутствуют	32:11:0410101:15	данные отсутствуют
214	4.1.76	4.1.77	196°43.0'	93.28	данные отсутствуют	32:11:0410101:15	данные отсутствуют
215	4.1.77	4.1.78	156°22.7'	23.43	данные отсутствуют	32:11:0410101:15	данные отсутствуют
216	4.1.78	4.1.79	92°32.2'	96.95	данные отсутствуют	32:11:0410101:15	данные отсутствуют
217	4.1.79	4.1.80	124°13.8'	31.48	данные отсутствуют	32:11:0410101:15	данные отсутствуют
218	4.1.80	4.1.81	159°42.2'	112.14	данные отсутствуют	32:11:0410101:15	данные отсутствуют
219	4.1.81	4.1.82	239°16.7'	43.06	данные отсутствуют	32:11:0410101:15	данные отсутствуют
220	4.1.82	4.1.83	271°30.9'	81.33	данные отсутствуют	32:11:0410101:15	данные отсутствуют
221	4.1.83	4.1.84	269°28.1'	58.22	данные отсутствуют	32:11:0410101:15	данные отсутствуют
222	4.1.84	4.1.85	326°3.5'	83.12	данные отсутствуют	32:11:0410101:15	данные отсутствуют
223	4.1.85	4.1.86	248°12.7'	33.25	данные отсутствуют	32:11:0410101:15	данные отсутствуют
224	4.1.86	4.1.87	157°41.0'	40.32	данные отсутствуют	32:11:0410101:15	данные отсутствуют
225	4.1.87	4.1.88	144°27.0'	79.81	данные отсутствуют	32:11:0410101:15	данные отсутствуют



ДОКУМЕНТ ПОДПИСАН
ЭЛЕКТРОННОЙ ПОДПИСЬЮ

Сертификат: 3094B7974B3CA8E1F07A347CFAD6FA78

Владелец: ФЕДЕРАЛЬНАЯ СЛУЖБА ГОСУДАРСТВЕННОЙ

РЕГИСТРАЦИИ, КАДАСТРА И КАРТОГРАФИИ

Действителен: с 17.05.2022 по 10.08.2023

полное наименование должности

инициалы, фамилия

Земельный участок

вид объекта недвижимости

Лист № 9 раздела 3.1

Всего листов раздела 3.1: 10

Всего разделов: 4

Всего листов выписки: 28

13.03.2023г. № КУВИ-001/2023-61200649

Кадастровый номер:

32:11:0410101:132

1	2	3	4	5	6	7	8
226	4.1.88	4.1.89	209°36.7'	47.22	данные отсутствуют	32:11:0410101:15	данные отсутствуют
227	4.1.89	4.1.90	240°17.9'	50.36	данные отсутствуют	32:11:0410101:15	данные отсутствуют
228	4.1.90	4.1.91	268°45.1'	209.34	данные отсутствуют	32:11:0410101:15	данные отсутствуют
229	4.1.91	4.1.92	273°14.1'	172.25	данные отсутствуют	32:11:0410101:15	данные отсутствуют
230	4.1.92	4.1.93	302°43.8'	93.07	данные отсутствуют	32:11:0410101:15	данные отсутствуют
231	4.1.93	4.1.94	332°26.8'	50.0	данные отсутствуют	32:11:0410101:15	данные отсутствуют
232	4.1.94	4.1.95	355°32.3'	113.76	данные отсутствуют	32:11:0410101:15	данные отсутствуют
233	4.1.95	4.1.96	344°5.8'	44.09	данные отсутствуют	32:11:0410101:15	данные отсутствуют
234	4.1.96	4.1.97	268°35.2'	54.76	данные отсутствуют	32:11:0410101:15	данные отсутствуют
235	4.1.97	4.1.98	262°47.8'	94.11	данные отсутствуют	32:11:0410101:15	данные отсутствуют
236	4.1.98	4.1.99	271°32.5'	89.64	данные отсутствуют	32:11:0410101:15	данные отсутствуют
237	4.1.99	4.1.100	315°0.0'	22.77	данные отсутствуют	32:11:0410101:15	данные отсутствуют
238	4.1.100	4.1.101	8°5.8'	59.08	данные отсутствуют	32:11:0410101:15	данные отсутствуют
239	4.1.101	4.1.102	89°13.3'	39.71	данные отсутствуют	32:11:0410101:15	данные отсутствуют
240	4.1.102	4.1.103	62°38.7'	17.52	данные отсутствуют	32:11:0410101:15	данные отсутствуют
241	4.1.103	4.1.104	357°44.0'	47.53	данные отсутствуют	32:11:0410101:15	данные отсутствуют
242	4.1.104	4.1.105	58°55.0'	13.91	данные отсутствуют	данные отсутствуют	данные отсутствуют
243	4.1.105	4.1.106	86°14.4'	121.24	данные отсутствуют	данные отсутствуют	данные отсутствуют
244	4.1.106	4.1.107	83°30.5'	96.33	данные отсутствуют	32:11:0410101:15	данные отсутствуют
245	4.1.107	4.1.108	132°25.0'	101.04	данные отсутствуют	32:11:0410101:15	данные отсутствуют
246	4.1.108	4.1.109	56°42.4'	53.29	данные отсутствуют	32:11:0410101:15	данные отсутствуют
247	4.1.109	4.1.110	358°23.0'	28.72	данные отсутствуют	32:11:0410101:15	данные отсутствуют
248	4.1.110	4.1.111	314°0.7'	33.2	данные отсутствуют	32:11:0410101:15	данные отсутствуют
249	4.1.111	4.1.112	294°32.5'	64.6	данные отсутствуют	32:11:0410101:15	данные отсутствуют
250	4.1.112	4.1.113	308°3.5'	98.81	данные отсутствуют	32:11:0410101:15	данные отсутствуют
251	4.1.113	4.1.114	323°37.5'	30.32	данные отсутствуют	32:11:0410101:15	данные отсутствуют
252	4.1.114	4.1.1	58°31.0'	30.83	данные отсутствуют	32:11:0410101:15	данные отсутствуют
253	4.2.115	4.2.116	193°8.5'	79.08	данные отсутствуют	32:11:0410101:14	данные отсутствуют
254	4.2.116	4.2.117	165°25.1'	68.2	данные отсутствуют	32:11:0410101:14	данные отсутствуют



ДОКУМЕНТ ПОДПИСАН
ЭЛЕКТРОННОЙ ПОДПИСЬЮ

Сертификат: 3094B7974B3CA8E1F07A347CFAD6FA78

Владелец: ФЕДЕРАЛЬНАЯ СЛУЖБА ГОСУДАРСТВЕННОЙ

РЕГИСТРАЦИИ, КАДАСТРА И КАРТОГРАФИИ

Действителен: с 17.05.2022 по 10.08.2023

полное наименование должности

инициалы, фамилия

Земельный участок

вид объекта недвижимости

Лист № 10 раздела 3.1

Всего листов раздела 3.1: 10

Всего разделов: 4

Всего листов выписки: 28

13.03.2023г. № КУВИ-001/2023-61200649

Кадастровый номер:

32:11:0410101:132

1	2	3	4	5	6	7	8
255	4.2.117	4.2.118	127°24.5`	22.96	данные отсутствуют	32:11:0410101:14	данные отсутствуют
256	4.2.118	4.2.119	84°45.1`	67.88	данные отсутствуют	32:11:0410101:14	данные отсутствуют
257	4.2.119	4.2.120	91°5.5`	72.47	данные отсутствуют	32:11:0410101:14	данные отсутствуют
258	4.2.120	4.2.121	85°15.5`	58.42	данные отсутствуют	32:11:0410101:14	данные отсутствуют
259	4.2.121	4.2.122	79°32.2`	85.67	данные отсутствуют	32:11:0410101:14	данные отсутствуют
260	4.2.122	4.2.123	1°17.0`	83.46	данные отсутствуют	32:11:0410101:14	данные отсутствуют
261	4.2.123	4.2.124	292°59.0`	26.63	данные отсутствуют	32:11:0410101:14	данные отсутствуют
262	4.2.124	4.2.125	273°24.1`	64.39	данные отсутствуют	32:11:0410101:14	данные отсутствуют
263	4.2.125	4.2.126	322°26.6`	22.0	данные отсутствуют	32:11:0410101:14	данные отсутствуют
264	4.2.126	4.2.127	348°26.6`	38.89	данные отсутствуют	32:11:0410101:14	данные отсутствуют
265	4.2.127	4.2.128	269°19.7`	23.07	данные отсутствуют	32:11:0410101:14	данные отсутствуют
266	4.2.128	4.2.129	263°56.3`	60.98	данные отсутствуют	32:11:0410101:14	данные отсутствуют
267	4.2.129	4.2.115	262°13.9`	109.12	данные отсутствуют	32:11:0410101:14	данные отсутствуют



ДОКУМЕНТ ПОДПИСАН
ЭЛЕКТРОННОЙ ПОДПИСЬЮ

Сертификат: 3094В7974ВЗСА8Е1F07А347СFAD6FA78

Владелец: ФЕДЕРАЛЬНАЯ СЛУЖБА ГОСУДАРСТВЕННОЙ

РЕГИСТРАЦИИ, КАДАСТРА И КАРТОГРАФИИ

Действителен: с 17.05.2022 по 10.08.2023

полное наименование должности

инициалы, фамилия

Выписка из Единого государственного реестра недвижимости об объекте недвижимости

Описание местоположения земельного участка

Земельный участок			
вид объекта недвижимости			
Лист № 1 раздела 3.2	Всего листов раздела 3.2: 10	Всего разделов: 4	Всего листов выписки: 28
13.03.2023г. № КУВИ-001/2023-61200649			
Кадастровый номер:		32:11:0410101:132	

Сведения о характерных точках границы земельного участка				
Система координат МСК-32, зона 1				
Номер точки	Координаты, м		Описание закрепления на местности	Средняя квадратичная погрешность определения координат характерных точек границ земельного участка, м
	X	Y		
1	2	3	4	5
1	494955.78	1294356.03	-	2.5
2	494895.95	1294458.26	-	2.5
3	494882.52	1294485.91	-	2.5
4	494835.84	1294584.74	-	2.5
5	494819.21	1294616.29	-	2.5
6	494853.83	1294791.76	-	2.5
7	494850.87	1294834.17	-	2.5
8	494820.29	1294858.58	-	2.5
9	494824.58	1294877.9	-	2.5
10	494863.49	1294880.58	-	2.5
11	494884.68	1294937.74	-	2.5
12	494886.16	1295001.32	-	2.5
13	494853.96	1295033.78	-	2.5
14	494853.96	1295119.11	-	2.5
15	494920.21	1295118.1	-	2.5
16	494973.44	1295113.85	-	2.5
17	495001.11	1295113.85	-	2.5
18	495020.78	1295139.87	-	2.5
19	495040.03	1295161.15	-	2.5
20	495096.51	1295146.09	-	2.5
21	495099.06	1295144.72	-	2.5
22	495116.84	1295153.89	-	2.5



ДОКУМЕНТ ПОДПИСАН
ЭЛЕКТРОННОЙ ПОДПИСЬЮ

Сертификат: 3094В7974В3СА8Е1F07А347CFAD6FA78

Владелец: ФЕДЕРАЛЬНАЯ СЛУЖБА ГОСУДАРСТВЕННОЙ
РЕГИСТРАЦИИ, КАДАСТРА И КАРТОГРАФИИ
Действителен: с 17.05.2022 по 10.08.2023

полное наименование должности

инициалы, фамилия

Земельный участок

вид объекта недвижимости

Лист № 2 раздела 3.2

Всего листов раздела 3.2: 10

Всего разделов: 4

Всего листов выписки: 28

13.03.2023г. № КУВИ-001/2023-61200649

Кадастровый номер:

32:11:0410101:132

1	2	3	4	5
23	495128.66	1295177.52	-	2.5
24	495139.94	1295179.94	-	2.5
25	495151.41	1295177.65	-	2.5
26	495192.57	1295142.16	-	2.5
27	495199.13	1295135.14	-	2.5
28	495204.05	1295132.26	-	2.5
29	495211.22	1295126.09	-	2.5
30	495353.53	1295202.4	-	2.5
31	495354.2	1295210.32	-	2.5
32	495362.01	1295232.02	-	2.5
33	495365.2	1295273.53	-	2.5
34	495362.84	1295312.84	-	2.5
35	495367.97	1295373.59	-	2.5
36	495358.17	1295379.15	-	2.5
37	495357.75	1295380	-	2.5
38	495319.71	1295401.65	-	2.5
39	495296	1295415.13	-	2.5
40	495288.08	1295418.93	-	2.5
41	495231.29	1295451.16	-	2.5
42	495218.29	1295463.03	-	2.5
43	495141.64	1295447.06	-	2.5
44	495075.64	1295403.42	-	2.5
45	495044.58	1295372.37	-	2.5
46	495013.22	1295348.84	-	2.5
47	494901.84	1295394.22	-	2.5
48	494824.44	1295408.96	-	2.5
49	494820.1	1295409.79	-	2.5
50	494815.22	1295410.71	-	2.5
51	494801.05	1295401.13	-	2.5



ДОКУМЕНТ ПОДПИСАН
ЭЛЕКТРОННОЙ ПОДПИСЬЮ

Сертификат: 3094В7974ВЗСА8Е1F07А347CFAD6FA78

Владелец: ФЕДЕРАЛЬНАЯ СЛУЖБА ГОСУДАРСТВЕННОЙ

РЕГИСТРАЦИИ, КАДАСТРА И КАРТОГРАФИИ

Действителен: с 17.05.2022 по 10.08.2023

полное наименование должности

инициалы, фамилия

Земельный участок

вид объекта недвижимости

Лист № 3 раздела 3.2

Всего листов раздела 3.2: 10

Всего разделов: 4

Всего листов выписки: 28

13.03.2023г. № КУВИ-001/2023-61200649

Кадастровый номер:

32:11:0410101:132

1	2	3	4	5
52	494785.01	1295393.84	-	2.5
53	494749.87	1295375.74	-	2.5
54	494737.1	1295346.99	-	2.5
55	494746.63	1295331.12	-	2.5
56	494747.16	1295319.96	-	2.5
57	494761.27	1295322.99	-	2.5
58	494772.23	1295320.39	-	2.5
59	494801.99	1295331.71	-	2.5
60	494824.87	1295336.62	-	2.5
61	494835.91	1295335.51	-	2.5
62	494856	1295307.05	-	2.5
63	494856.33	1295300.15	-	2.5
64	494840.36	1295274.6	-	2.5
65	494831.85	1295252.24	-	2.5
66	494832.3	1295247.25	-	2.5
67	494829.66	1295241.59	-	2.5
68	494832.87	1295240.94	-	2.5
69	494832.91	1295240.53	-	2.5
70	494860.44	1295232.68	-	2.5
71	494857.76	1295185.63	-	2.5
72	494855.27	1295169.2	-	2.5
73	494849.87	1295158.85	-	2.5
74	494794.06	1295164.99	-	2.5
75	494780.91	1295080.47	-	2.5
76	494783.06	1294971.8	-	2.5
77	494693.72	1294944.97	-	2.5
78	494672.25	1294954.36	-	2.5
79	494667.96	1295051.22	-	2.5
80	494650.25	1295077.25	-	2.5



ДОКУМЕНТ ПОДПИСАН
ЭЛЕКТРОННОЙ ПОДПИСЬЮ

Сертификат: 3094В7974ВЗСА8Е1F07А347CFAD6FA78

Владелец: ФЕДЕРАЛЬНАЯ СЛУЖБА ГОСУДАРСТВЕННОЙ

РЕГИСТРАЦИИ, КАДАСТРА И КАРТОГРАФИИ

Действителен: с 17.05.2022 по 10.08.2023

полное наименование должности

инициалы, фамилия

Земельный участок

вид объекта недвижимости

Лист № 4 раздела 3.2

Всего листов раздела 3.2: 10

Всего разделов: 4

Всего листов выписки: 28

13.03.2023г. № КУВИ-001/2023-61200649

Кадастровый номер:

32:11:0410101:132

1	2	3	4	5
81	494545.07	1295116.15	-	2.5
82	494523.07	1295079.13	-	2.5
83	494525.22	1294997.83	-	2.5
84	494524.68	1294939.61	-	2.5
85	494593.64	1294893.2	-	2.5
86	494581.3	1294862.33	-	2.5
87	494544	1294877.64	-	2.5
88	494479.07	1294924.04	-	2.5
89	494438.02	1294900.71	-	2.5
90	494413.07	1294856.97	-	2.5
91	494408.51	1294647.68	-	2.5
92	494418.23	1294475.7	-	2.5
93	494468.55	1294397.41	-	2.5
94	494512.88	1294374.28	-	2.5
95	494626.3	1294365.43	-	2.5
96	494668.7	1294353.35	-	2.5
97	494667.35	1294298.61	-	2.5
98	494655.55	1294205.24	-	2.5
99	494657.96	1294115.63	-	2.5
100	494674.06	1294099.53	-	2.5
101	494732.55	1294107.85	-	2.5
102	494733.09	1294147.56	-	2.5
103	494741.14	1294163.12	-	2.5
104	494788.63	1294161.24	-	2.5
105	494795.81	1294173.15	-	2.5
106	494803.76	1294294.13	-	2.5
107	494814.65	1294389.84	-	2.5
108	494746.5	1294464.43	-	2.5
109	494775.75	1294508.97	-	2.5



ДОКУМЕНТ ПОДПИСАН
ЭЛЕКТРОННОЙ ПОДПИСЬЮ

Сертификат: 3094В7974ВЗСА8Е1F07А347CFAD6FA78

Владелец: ФЕДЕРАЛЬНАЯ СЛУЖБА ГОСУДАРСТВЕННОЙ

РЕГИСТРАЦИИ, КАДАСТРА И КАРТОГРАФИИ

Действителен: с 17.05.2022 по 10.08.2023

полное наименование должности

инициалы, фамилия

Земельный участок

вид объекта недвижимости

Лист № 5 раздела 3.2

Всего листов раздела 3.2: 10

Всего разделов: 4

Всего листов выписки: 28

13.03.2023г. № КУВИ-001/2023-61200649

Кадастровый номер:

32:11:0410101:132

1	2	3	4	5
110	494804.46	1294508.16	-	2.5
111	494827.53	1294484.28	-	2.5
112	494854.36	1294425.52	-	2.5
113	494915.27	1294347.72	-	2.5
114	494939.68	1294329.74	-	2.5
1	494955.78	1294356.03	-	2.5
1	494674.2	1294449.68	-	2.5
2	494597.19	1294431.7	-	2.5
3	494531.19	1294448.87	-	2.5
4	494517.24	1294467.11	-	2.5
5	494523.45	1294534.71	-	2.5
6	494522.07	1294607.17	-	2.5
7	494526.9	1294665.39	-	2.5
8	494542.46	1294749.64	-	2.5
9	494625.9	1294751.51	-	2.5
10	494636.3	1294726.99	-	2.5
11	494640.12	1294662.71	-	2.5
12	494657.56	1294649.3	-	2.5
13	494695.66	1294641.51	-	2.5
14	494695.39	1294618.44	-	2.5
15	494688.95	1294557.8	-	2.5
1	494674.2	1294449.68	-	2.5
1	494117.13	1293963.23	-	2.5
2	494143.15	1294032.18	-	2.5
3	494124.1	1294085.84	-	2.5
4	494085.2	1294150.51	-	2.5
5	494080.24	1294198.68	-	2.5
6	494134.43	1294245.62	-	2.5
7	494157.11	1294270.05	-	2.5



ДОКУМЕНТ ПОДПИСАН
ЭЛЕКТРОННОЙ ПОДПИСЬЮ

Сертификат: 3094В7974ВЗСА8Е1F07А347CFAD6FA78

Владелец: ФЕДЕРАЛЬНАЯ СЛУЖБА ГОСУДАРСТВЕННОЙ

РЕГИСТРАЦИИ, КАДАСТРА И КАРТОГРАФИИ

Действителен: с 17.05.2022 по 10.08.2023

полное наименование должности

инициалы, фамилия

Земельный участок

вид объекта недвижимости

Лист № 6 раздела 3.2

Всего листов раздела 3.2: 10

Всего разделов: 4

Всего листов выписки: 28

13.03.2023г. № КУВИ-001/2023-61200649

Кадастровый номер:

32:11:0410101:132

1	2	3	4	5
8	494158.8	1294331.28	-	2.5
9	494159.05	1294340.2	-	2.5
10	494135.58	1294429.01	-	2.5
11	494094.4	1294519.37	-	2.5
12	494040.33	1294624.88	-	2.5
13	493992.75	1294680.51	-	2.5
14	493960.1	1294712.88	-	2.5
15	493853.32	1294742.13	-	2.5
16	493769.88	1294795.53	-	2.5
17	493657.19	1294915.2	-	2.5
18	493510.43	1295151.84	-	2.5
19	493364.47	1295342.08	-	2.5
20	493321.54	1295372.39	-	2.5
21	493266.54	1295363.8	-	2.5
22	493175.31	1295296.19	-	2.5
23	493137.2	1295265.6	-	2.5
24	493078.94	1295287.02	-	2.5
25	493058.38	1295297.31	-	2.5
26	493055.22	1295301.69	-	2.5
27	493050.63	1295287.98	-	2.5
28	493072.06	1295278.3	-	2.5
29	493101.5	1295229.8	-	2.5
30	493113.21	1295191.92	-	2.5
31	493114.07	1295190.52	-	2.5
32	493117.66	1295177.83	-	2.5
33	493148.6	1295142.76	-	2.5
34	493150.01	1295146.55	-	2.5
35	493150.11	1295146.81	-	2.5
36	493170.75	1295202.14	-	2.5



ДОКУМЕНТ ПОДПИСАН
ЭЛЕКТРОННОЙ ПОДПИСЬЮ

Сертификат: 3094В7974ВЗСА8Е1F07А347CFAD6FA78

Владелец: ФЕДЕРАЛЬНАЯ СЛУЖБА ГОСУДАРСТВЕННОЙ

РЕГИСТРАЦИИ, КАДАСТРА И КАРТОГРАФИИ

Действителен: с 17.05.2022 по 10.08.2023

полное наименование должности

инициалы, фамилия

Земельный участок

вид объекта недвижимости

Лист № 7 раздела 3.2

Всего листов раздела 3.2: 10

Всего разделов: 4

Всего листов выписки: 28

13.03.2023г. № КУВИ-001/2023-61200649

Кадастровый номер:

32:11:0410101:132

1	2	3	4	5
37	493239.24	1295167.9	-	2.5
38	493226.07	1295103.8	-	2.5
39	493306.85	1295029.15	-	2.5
40	493341.18	1294991.15	-	2.5
41	493377.84	1294941.43	-	2.5
42	493459.64	1294914.13	-	2.5
43	493504.42	1294740.26	-	2.5
44	493531.96	1294579.69	-	2.5
45	493560.28	1294516.63	-	2.5
46	493588.03	1294414.8	-	2.5
47	493596.22	1294305.32	-	2.5
48	493598.63	1294210.07	-	2.5
49	493618.64	1294143.8	-	2.5
50	493665.1	1294046.4	-	2.5
51	493727.68	1293963.23	-	2.5
52	493766.32	1293943.64	-	2.5
53	493803.62	1293944.71	-	2.5
54	493829.51	1293972.62	-	2.5
55	493859.02	1294057.94	-	2.5
56	493878.34	1294108.38	-	2.5
57	493938.71	1294116.16	-	2.5
58	493978.15	1294104.09	-	2.5
59	494010.88	1294005.63	-	2.5
60	494039.86	1293952.91	-	2.5
61	494079.57	1293910.64	-	2.5
1	494117.13	1293963.23	-	2.5
1	493805.76	1294076.18	-	2.5
2	493777.86	1294027.08	-	2.5
3	493729.83	1294058.22	-	2.5



ДОКУМЕНТ ПОДПИСАН
ЭЛЕКТРОННОЙ ПОДПИСЬЮ

Сертификат: 3094В7974ВЗСА8Е1F07А347CFAD6FA78

Владелец: ФЕДЕРАЛЬНАЯ СЛУЖБА ГОСУДАРСТВЕННОЙ

РЕГИСТРАЦИИ, КАДАСТРА И КАРТОГРАФИИ

Действителен: с 17.05.2022 по 10.08.2023

полное наименование должности

инициалы, фамилия

Земельный участок

вид объекта недвижимости

Лист № 8 раздела 3.2

Всего листов раздела 3.2: 10

Всего разделов: 4

Всего листов выписки: 28

13.03.2023г. № КУВИ-001/2023-61200649

Кадастровый номер:

32:11:0410101:132

1	2	3	4	5
4	493696.83	1294089.87	-	2.5
5	493715.34	1294172.51	-	2.5
6	493706.22	1294244.68	-	2.5
7	493693.07	1294301.83	-	2.5
8	493721.69	1294316.02	-	2.5
9	493781.08	1294306.4	-	2.5
10	493815.69	1294286.27	-	2.5
11	493845.47	1294264.81	-	2.5
12	493839.84	1294203.1	-	2.5
1	493805.76	1294076.18	-	2.5
1	493603.76	1295532.3	-	2.5
2	493616.33	1295556.17	-	2.5
3	493618.52	1295625.94	-	2.5
4	493647.23	1295638.82	-	2.5
5	493650.98	1295677.46	-	2.5
6	493628.04	1295748.02	-	2.5
7	493622.88	1295762.01	-	2.5
8	493618.65	1295773.51	-	2.5
9	493595.04	1295782.9	-	2.5
10	493576.26	1295759.84	-	2.5
11	493559.63	1295758.23	-	2.5
12	493505.96	1295861.52	-	2.5
13	493503.55	1295905.79	-	2.5
14	493555.33	1295906.6	-	2.5
15	493566.84	1295951.69	-	2.5
16	493569.02	1295990.84	-	2.5
17	493560.43	1296066.78	-	2.5
18	493509.45	1296067.85	-	2.5
19	493471.62	1296144.32	-	2.5



ДОКУМЕНТ ПОДПИСАН
ЭЛЕКТРОННОЙ ПОДПИСЬЮ

Сертификат: 3094В7974ВЗСА8Е1F07А347CFAD6FA78

Владелец: ФЕДЕРАЛЬНАЯ СЛУЖБА ГОСУДАРСТВЕННОЙ

РЕГИСТРАЦИИ, КАДАСТРА И КАРТОГРАФИИ

Действителен: с 17.05.2022 по 10.08.2023

полное наименование должности

инициалы, фамилия

Земельный участок

вид объекта недвижимости

Лист № 9 раздела 3.2

Всего листов раздела 3.2: 10

Всего разделов: 4

Всего листов выписки: 28

13.03.2023г. № КУВИ-001/2023-61200649

Кадастровый номер:

32:11:0410101:132

1	2	3	4	5
20	493439.69	1296131.44	-	2.5
21	493443.72	1296103	-	2.5
22	493448.33	1296040.94	-	2.5
23	493465.99	1295925.91	-	2.5
24	493446.67	1295925.91	-	2.5
25	493419.03	1295953.55	-	2.5
26	493373.15	1295957.04	-	2.5
27	493326.2	1296038.07	-	2.5
28	493299.91	1296046.92	-	2.5
29	493176.52	1295951.66	-	2.5
30	493158.68	1295936.05	-	2.5
31	493047.83	1295933.43	-	2.5
32	493040.86	1295891.3	-	2.5
33	493056.69	1295880.57	-	2.5
34	493213.65	1295868.23	-	2.5
35	493250.96	1295810.8	-	2.5
36	493277.24	1295754.2	-	2.5
37	493295.48	1295677.19	-	2.5
38	493312.92	1295564.23	-	2.5
39	493344.58	1295515.4	-	2.5
40	493402.8	1295510.57	-	2.5
1	493603.76	1295532.3	-	2.5
1	493230.95	1296196.1	-	2.5
2	493261.2	1296229.94	-	2.5
3	493269.25	1296260.8	-	2.5
4	493238.12	1296372.68	-	2.5
5	493209.15	1296446.74	-	2.5
6	493188.76	1296553.53	-	2.5
7	493170.51	1296589.76	-	2.5



ДОКУМЕНТ ПОДПИСАН
ЭЛЕКТРОННОЙ ПОДПИСЬЮ

Сертификат: 3094В7974ВЗСА8Е1F07А347CFAD6FA78

Владелец: ФЕДЕРАЛЬНАЯ СЛУЖБА ГОСУДАРСТВЕННОЙ

РЕГИСТРАЦИИ, КАДАСТРА И КАРТОГРАФИИ

Действителен: с 17.05.2022 по 10.08.2023

полное наименование должности

инициалы, фамилия

Земельный участок

вид объекта недвижимости

Лист № 10 раздела 3.2

Всего листов раздела 3.2: 10

Всего разделов: 4

Всего листов выписки: 28

13.03.2023г. № КУВИ-001/2023-61200649

Кадастровый номер:

32:11:0410101:132

1	2	3	4	5
8	493130.27	1296615.5	-	2.5
9	493100.48	1296684.73	-	2.5
10	493082.78	1296713.17	-	2.5
11	493022.61	1296721.45	-	2.5
12	492935.04	1296739.83	-	2.5
13	492875.11	1296715.58	-	2.5
14	492829.86	1296660.98	-	2.5
15	492862.46	1296387.98	-	2.5
16	492858.17	1296341.02	-	2.5
17	492862.73	1296296.35	-	2.5
18	492874.94	1296250.07	-	2.5
19	492865.55	1296171.72	-	2.5
20	492923.23	1296113.76	-	2.5
21	492952.99	1296120.17	-	2.5
22	492995.38	1296099.51	-	2.5
23	493063.53	1296102.73	-	2.5
24	493102.97	1296118.03	-	2.5
25	493149.92	1296163.9	-	2.5
1	493230.95	1296196.1	-	2.5



ДОКУМЕНТ ПОДПИСАН
ЭЛЕКТРОННОЙ ПОДПИСЬЮ

Сертификат: 3094В7974ВЗСА8Е1F07А347CFAD6FA78

Владелец: ФЕДЕРАЛЬНАЯ СЛУЖБА ГОСУДАРСТВЕННОЙ

РЕГИСТРАЦИИ, КАДАСТРА И КАРТОГРАФИИ

Действителен: с 17.05.2022 по 10.08.2023

полное наименование должности

инициалы, фамилия